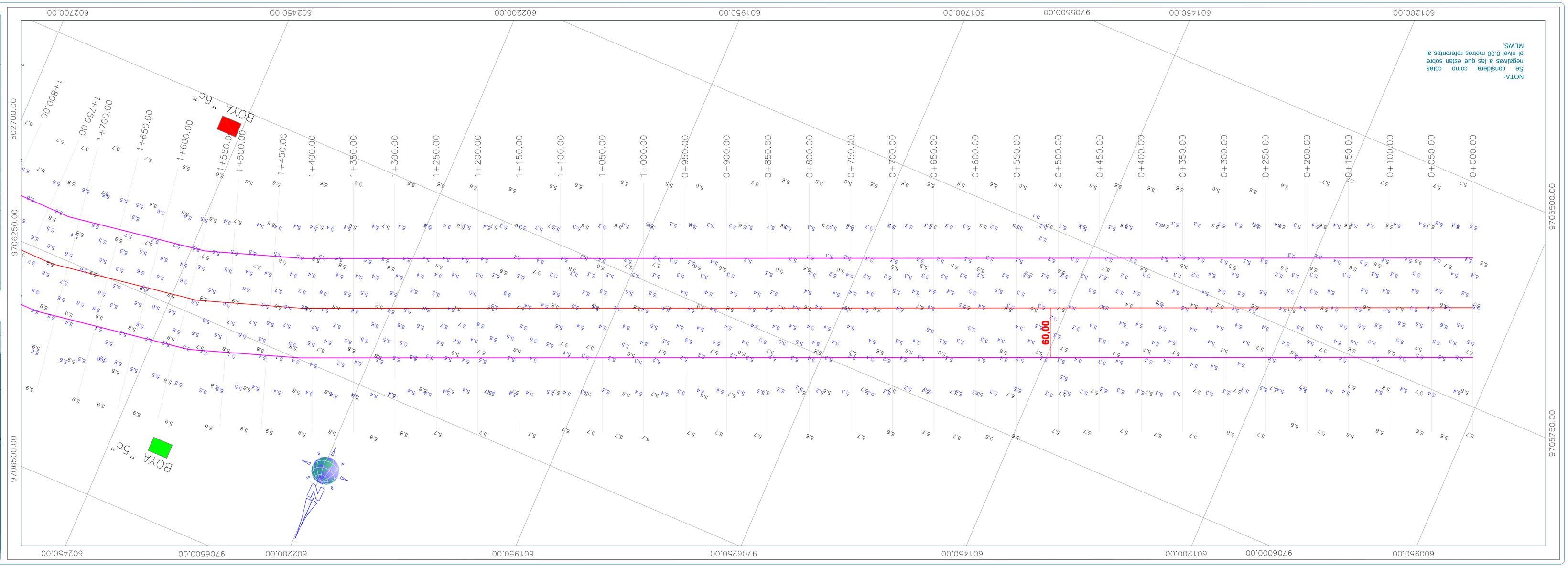

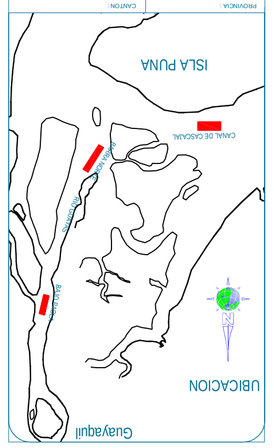

NOTAS:

DATUM	WGS84
SONDEO	EN METROS
REDUCIDO	A MLWS
COMPROBADO	U.T.M
ZONA DE COMPROBACION	17

LEVANTAMIENTO BATIMETRICO

PROPIETARIO	----------
UBICACION	CANAL DE CASCAJAL
PLANO	BATIMETRICO

SIMBOLOGIA

0.0	COTAS 2016
0.0	COTAS 2017
	BOYAS ROJAS
	BOYAS VERDES

ELABORADO POR:	REVISADO POR:
Ing. Juan Martin Vega	Ing. Juan Martin Vega
CONSULTOR	CONSULTOR
APROBADO:	

ADMINISTRADOR DEL CONTRATO

COTAS	MLWS	18 DE JUNIO DEL 2017
ESCALA	1 : 2500	

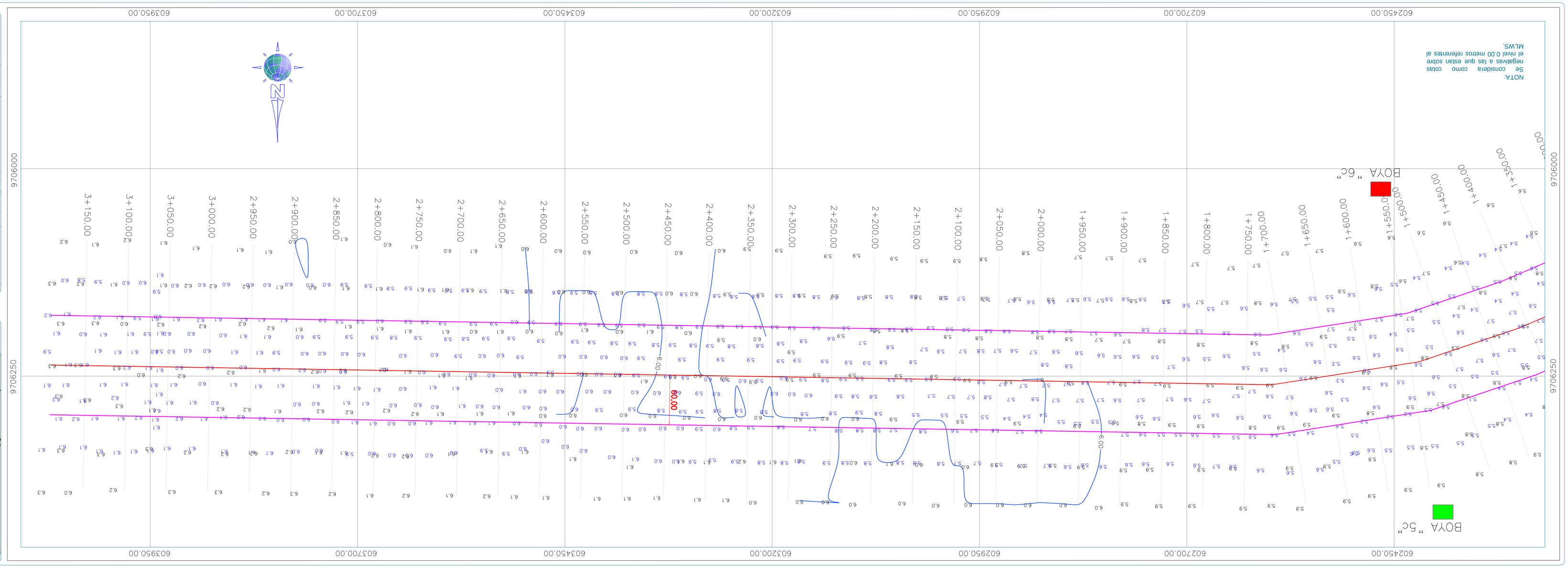

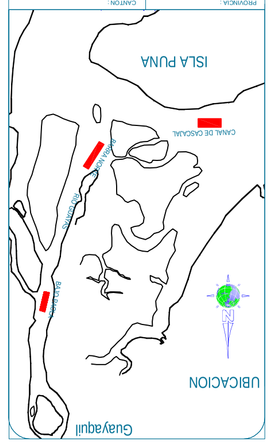

NOTAS:

DATUM	WGS84
SONDEO	EN METROS
REDUCIDO	A MLWS
COMPROBADO	U.T.M
ZONA DE COMPROBACION	17

LEVANTAMIENTO BATIMETRICO

PROPIETARIO	----------
UBICACION	CANAL DE CASCAJAL
PLANO	BATIMETRICO

SIMBOLOGIA

0.0	COTAS 2016
0.0	COTAS 2017
	BOYAS ROJAS
	BOYAS VERDES

ELABORADO POR:	REVISADO POR:
Ing. Juan Martin Vega	Ing. Juan Martin Vega
CONSULTOR	CONSULTOR
APROBADO:	

ADMINISTRADOR DEL CONTRATO

COTAS	MLWS	18 DE JUNIO DEL 2017
ESCALA	1 : 2500	